

Garmin DriveLuxe™ 51 LMT-S

La conduite Premium en toute sécurité

Avec son design élégant, son boîtier en métal et son support magnétique, DriveLuxe est parfaitement adapté à l'intérieur de votre véhicule.

Garmin DriveLuxe propose des alertes pour favoriser une conduite plus sûre et accroître la vigilance au volant : alertes pour les virages dangereux, les changements de zones de vitesse, les passages à niveau et les passages d'animaux. Il se connecte à votre smartphone pour bénéficier des appels mains libres et recevoir vos SMS, emails et messages vocaux.

Avec l'application Smartphone Link, vous bénéficiez gratuitement du nouveau service communautaire d'alertes des zones à risque ainsi que l'info trafic en temps réel.



FONCTIONNALITÉS

Écran

Écran de 13 cm (5") à double orientation avec zoom par pincement des doigts.

NOUVEAU Garmin Driver Alerts

Recevez des alertes à l'approche des virages dangereux, changements de limitation de vitesse, zones scolaires, avertissement de fatigue, feux de circulation, conduite à contresens, passages à niveau et traversées d'animaux.

NOUVEAU Connexion Wi-Fi® intégrée

Faites vos mises à jour des cartes et du logiciel directement sur DriveLuxe sans passer par un ordinateur.

NOUVEAU Smart Notifications

Garmin DriveSmart se connecte à votre smartphone et vous permet de lire ou d'écouter vos SMS, emails, messages vocaux grâce au haut-parleur de votre GPS.

NOUVEAU Notification d'incidents

Enregistrez le numéro de téléphone d'un proche et en cas d'accident un SMS lui sera automatiquement envoyé avec un lien vers une carte indiquant le lieu de l'accident.

NOUVEAU Compatible caméra de recul

Simplifiez vos marches arrière avec la caméra de recul sans fil BC™ 30 (vendue séparément).

Services en temps réel gratuits à vie

DriveLuxe est compatible avec l'application Smartphone Link et propose gratuitement et à vie de l'info trafic, des alertes de zones de danger fixes et mobiles ainsi que l'aide à la recherche de parking disponibles.

Mises à jour gratuites des cartes à vie³

Le réseau routier évolue en permanence (nouvelles routes, nouveaux points d'intérêt...). Avec la mise à jour des cartes, vous pouvez être certain que vos itinéraires sont basés sur les données cartographiques les plus récentes.

Appels mains libres

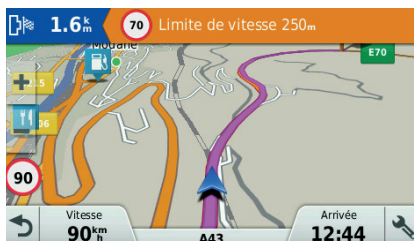
Garmin DriveLuxe se connecte à votre smartphone pour bénéficier des appels mains libres.

Commande vocale

La commande vocale vous permet de commander votre DriveLuxe avec votre voix. Vous gardez les mains sur le volant et restez concentré sur votre route.

NOUVEAU FOURSQUARE

Foursquare propose des millions d'adresses de restaurants, boutiques, etc.



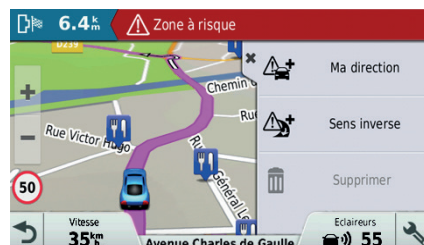
Garmin Drive Alerts



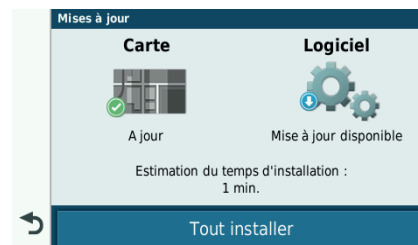
Smart Notifications : recevez et écoutez vos sms, e-mails sur votre GPS



Appels mains libres



Alertes zones à risque et zones de danger communautaire



Connexion Wi-Fi® intégrée

CONTENU DU PACK

Références	UPC
Garmin DriveLuxe™ 51LMT-S	P/N : 010-01683-12 UPC : 753759170257

La boîte contient un Garmin DriveLuxe™ 51LMT-S 46 pays, un support à ventouse, un câble allume-cigare, un câble USB et un manuel de démarrage rapide.

COUVERTURE CARTOGRAPHIQUE



CARTE EUROPE 46 PAYS

Pour plus d'information www.garmin.com/fr

Albanie, Allemagne, Andorre, Autriche, Belgique, Biélorussie, Bosnie-Herzégovine, Bulgarie, Croatie, Danemark, Espagne, Estonie, Finlande, France, FYROM (République de Macédoine), Grèce, Hongrie, Islande, Italie, Kosovo, Lettonie, Liechtenstein, Lituanie, Luxembourg, Malte, Moldavie, Monaco, Montenegro, Norvège, Pays-Bas, Pologne, Portugal, République d'Irlande, République de Saint Marin, République Tchèque, Roumanie, Royaume-Uni, Serbie, Slovaquie, Slovénie, Suède, Suisse, Turquie, Ukraine, Vatican, Chypre.

ACCESSOIRES COMPATIBLES



P/N : 010-12242-00

UPC : 753759131388



P/N : 010-12101-00

UPC : 753759115760



P/N : 010-10723-17

UPC : 753759111540



P/N : 010-11280-00

UPC : 753759085704

BC™ 30 (Caméra de recul)

Détectez les véhicules, les piétons et les autres obstacles lorsque votre véhicule se déplace en marche arrière.

Étui de transport

Protection de haute qualité, résistante aux rayures. Cette housse est adaptée pour votre Garmin Drive 5 pouces, avec un intérieur en tissu doux qui assure une protection intégrale et durable. La housse se ferme à l'aide d'un aimant.

Chargeur multiple haute vitesse

Chargeur multiple haute vitesse : permet d'ajouter deux connexions USB à votre prise allume-cigare 12 V pour charger ou alimenter plusieurs appareils à la fois.

Support à friction portable

Maintenez en place votre appareil compatible avec ce support à friction portable. Il vous permet de visualiser clairement les informations GPS ou d'avoir un champ de vision dégagé quand vous le souhaitez.

Support pour grille de ventilation	010-11952-00	UPC : 753759003548	Améliorez votre visibilité en fixant le support fourni avec votre Garmin Drive pour l'installer sur la grille de ventilation. Compatible uniquement avec les modèles 5 pouces.
Ventouse	010-10747-00	UPC : 753759057848	Fixez votre appareil à votre pare-brise ou toute surface plate et lisse avec le pied à ventouse. Support non inclus.
Support à ventouse complet	010-11983-04	UPC : 753759115753	Ce support à ventouse réglable vous permet d'accéder à votre appareil compatible pour une navigation plus aisée.
Câble USB	010-10723-01	UPC : 753759052973	Ce câble USB permet de charger votre appareil ou d'échanger des données avec votre ordinateur.
Câble allume-cigare	010-11838-00	UPC : 753759989392	Cet adaptateur 12 V vous permet de charger votre GPS. C'est votre chargeur embarqué lorsque vous êtes sur la route.
Chargeur secteur	010-11478-05	UPC : 753759103729	Chargez ou alimentez votre GPS partout où vous allez avec notre kit d'adaptateurs CA. (Comprend des adaptateurs pour le Royaume-Uni et l'Europe, avec câbles mini- et micro-USB)

1 L'alerte de fatigue est activée après 2 heures consécutives de conduite sans pause longue.

2 Les alertes zones de danger (radar) ne sont pas disponibles dans tous les pays.

3 Les cartes à vie vous permettent de recevoir des mises à jour de carte au fur et à mesure qu'elles sont mises à disposition par Garmin, tant que Garmin reçoit des données de cartographie d'un fournisseur tiers et au plus tard jusqu'à la fin de la durée de vie utile d'un produit Garmin compatible. Ce service n'est pas transférable à un autre produit Garmin. Voir www.garmin.com/numapslifetime pour les termes et conditions complets du programme. Une mémoire additionnelle (qui doit être achetée) peut être nécessaire pour des mises à jour futures des cartes.